









LEGENDE :

 Périmètre d'étude

Classes de pente

-  67-100 %
-  58-67 %
-  51-58 %
-  46-51 %
-  26-46 %
-  16-26 %
-  6-16 %
-  < 6 %



Liberté • Égalité • Fraternité

RÉPUBLIQUE FRANÇAISE

PREFECTURE DES ALPES-MARITIMES

COMMUNE DE MOUGINS

PLAN DE PREVENTION DES RISQUES  
NATURELS PREVISIBLES RELATIF  
AUX MOUVEMENTS DE TERRAIN

  
Bernard GONZALEZ

CARTE DES PENTES 1/10 000

17 JUIL. 2019

Jun 2019

PRESCRIPTION DU PPR : arrêté du 27 juillet 2015 prorogé par arrêté du 27 juin 2018  
ENQUETE DU : 1<sup>er</sup> avril 2019 au 3 mai 2019  
APPROBATION DU PPR : 17 JUIL. 2019

DIRECTION DEPARTEMENTALE DES TERRITOIRES  
ET DE LA MER  
SERVICE DEPLACEMENTS RISQUES SECURITE

